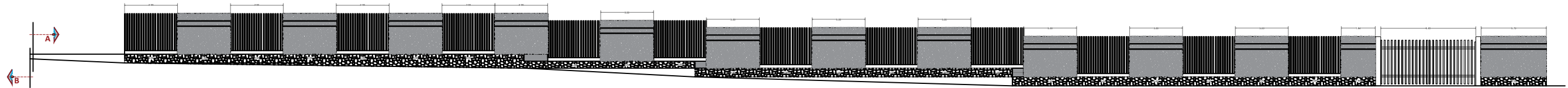


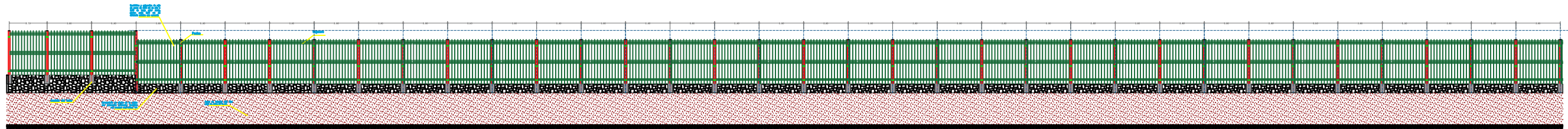
MURO MIXTO CALLE ORQUIDEAS CORTE A1

*ACCESO PRINCIPAL
ESCALA 1:10



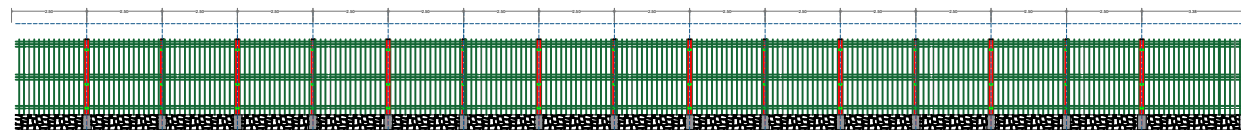
MURO MIXTO CALLE ORQUIDEAS CORTE A2

*ACCESO PRINCIPAL
ESCALA 1:10




DETALLE REJACERO CALLE ARTICULO 127 TRAMO A

*BARDA PERIMETRAL



DETALLE REJACERO CALLE ARTICULO 127 TRAMO B

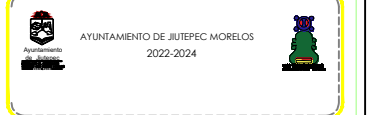
*BARDA PERIMETRAL



CROQUIS DE LOCALIZACIÓN

SIMBOLOGIA

- 1-BARDA MIXTA CALLE ORQUIDEA (BLOCK Y TUBULAR)
- 2-REJACERO CALLE ART. 127



Registro de REVISIONES

ref.	rev.	fecha	descripcion
A	01	12/06/2023	Proyecto Original

NOTAS

- 1- EL LEVANTAMIENTO TOPOGRAFICO FUE REALIZADO CON ESTACION TOTAL, MARCA SOKKIA, MODELO SET 650 P.
- 2- LA POSICION DEL NORTE PUEDE VARIAR YA QUE ES MAGNETICO.
- 3- EL SISTEMA DE COORDENAS ES UTM BANDO CONEL CELULAR.
- 4- LAS COTAS SON EN METROS.
- 5- LAS COTAS DE DISTANCIAS SON REALES DE ACUERDO AL LEVANTAMIENTO.
- 6- EL LEVANTAMIENTO SE INICIO CON EL AZMUT AL NORTE EN 0°00'00".
- 7- LAS PROFUNDIDADES DE LOS POZOS SON TOMADAS DE ACUERDO A LA REGANTE DEL T.A.

UBICACION
ENTRE CAMINO EJIDAL ARTICULO 127 Y CALLE ORQUIDEA.
COLONIA: LA ESMERALDA

MUNICIPIO :
JIUTEPEC, MORELOS.

PROYECTO
REHABILITACION DE ESPACIO MULTIDEPORITIVO ESTADIO MOISES PRIMERA ETAPA EN CALLE CAMINO EJIDAL EN LA COL. ESMERALDA

ESCALA	ARCHIVO	ACOTACIONES	FECHA
1:1	MTS	MTS	JUN/2023

